



Città metropolitana
di Roma Capitale



COMUNE DI
BRACCIANO



COMUNE DI TREVIGNANO
ROMANO



CONSORZIO LAGO DI BRACCIANO

**Progetto per la realizzazione della pista ciclabile lungo la strada Circumlacuale del Lago di Bracciano nel Comune di Trevignano R. per il tratto dal Km 8 della via Settevene Palo fino al bivio con la SP 12 b e sulla via Trevignanese fino al confine con il Comune di Roma
Completamento 1° tronco - Territorio comune di Trevignano R.**

Il Presidente: Dott. Rolando Luciani

I progettisti: Ing. Alfonso Minnucci

Arch. Costantino Avincola

Arch. Valerio Cosentino

Titolo:

DETTAGLI E SEZIONI STRADALI TIPO

Data:

Febbraio 2016

Scala: 1:100
1:50
1:20

Tavola:

2 I

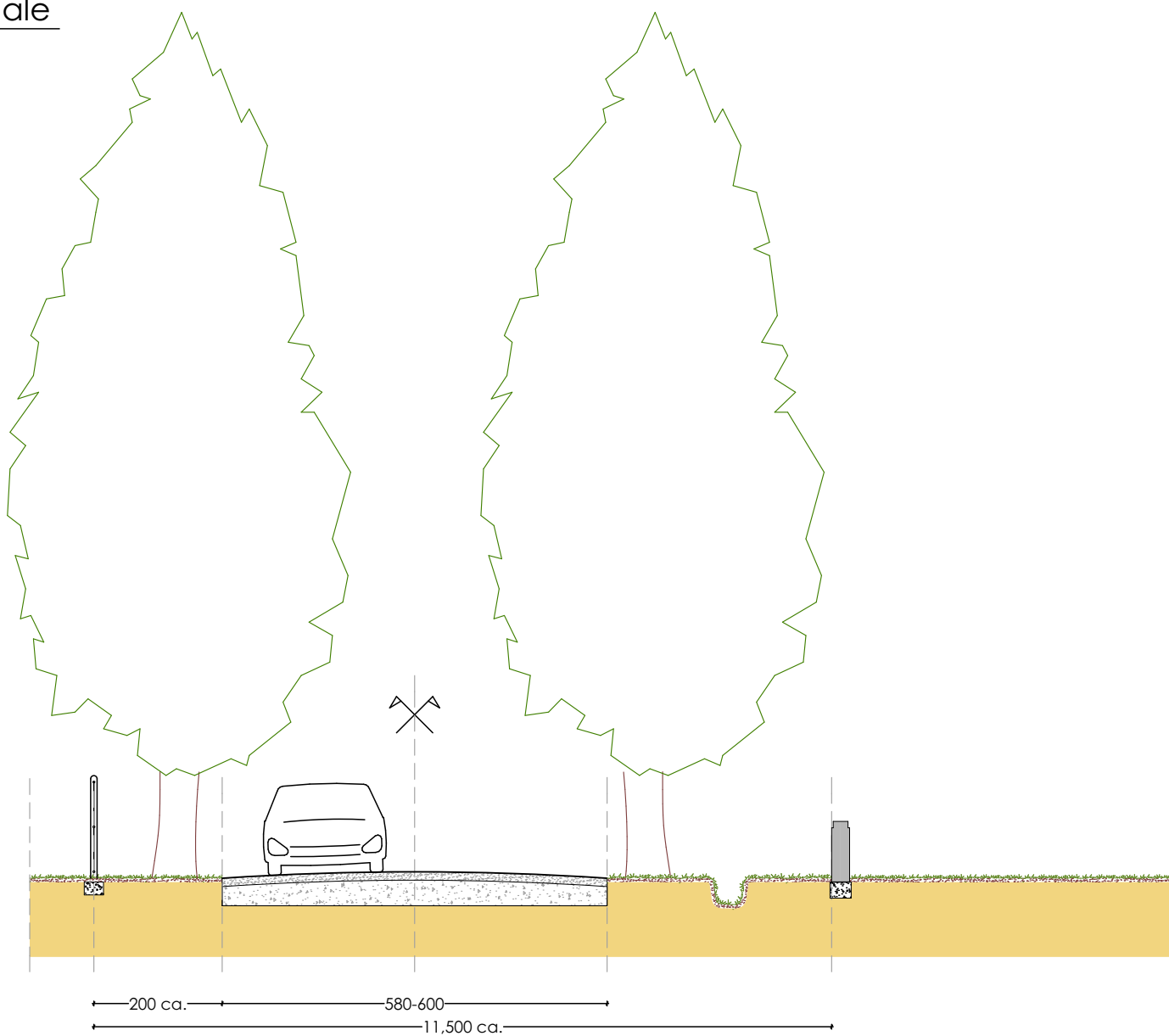


Sezione tipo A - km 6,250-7,350

SP 4a

Stato Attuale

Rapp. 1:100

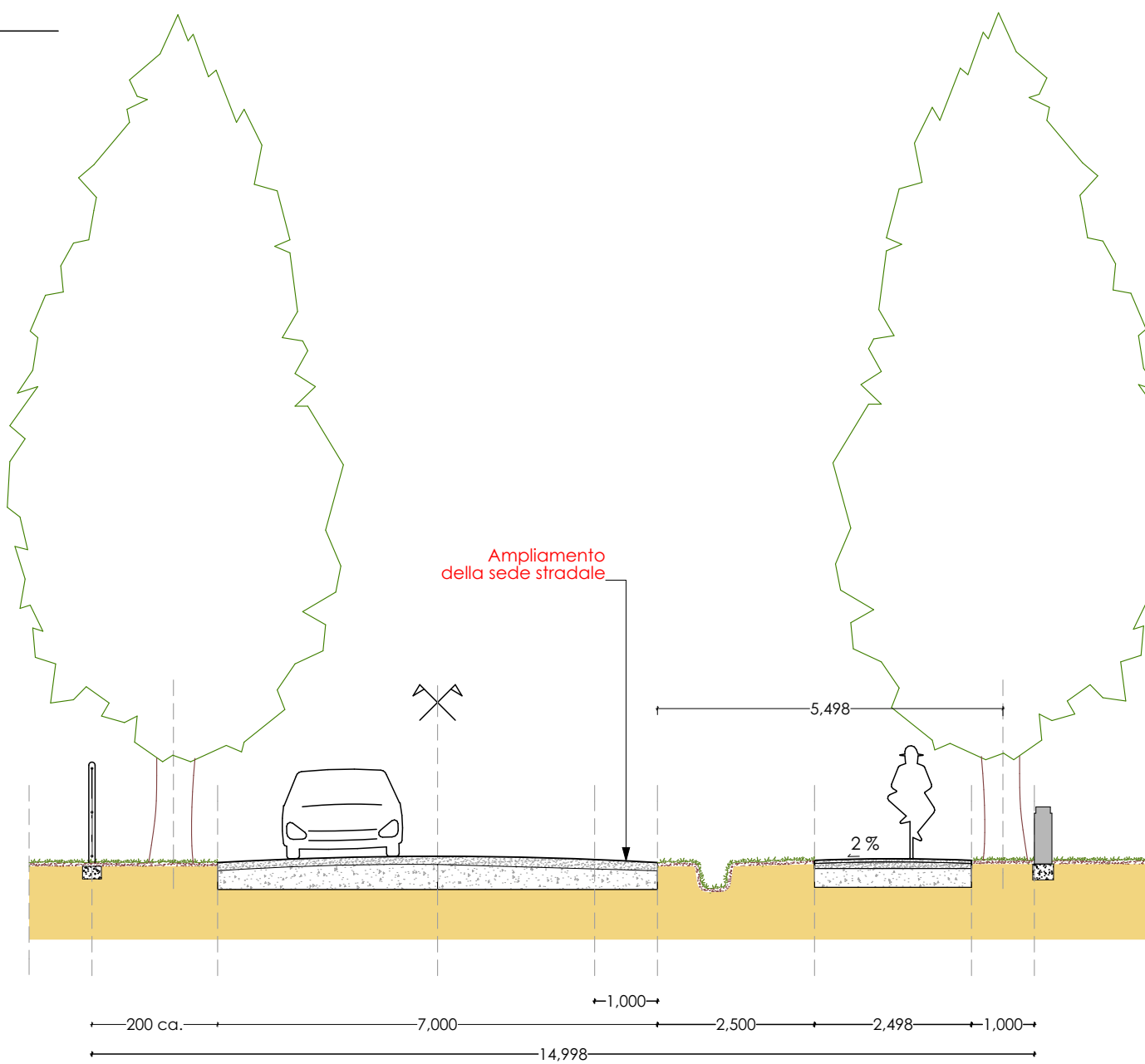


Sezione tipo A - km 6,250-7,350

SP 4a

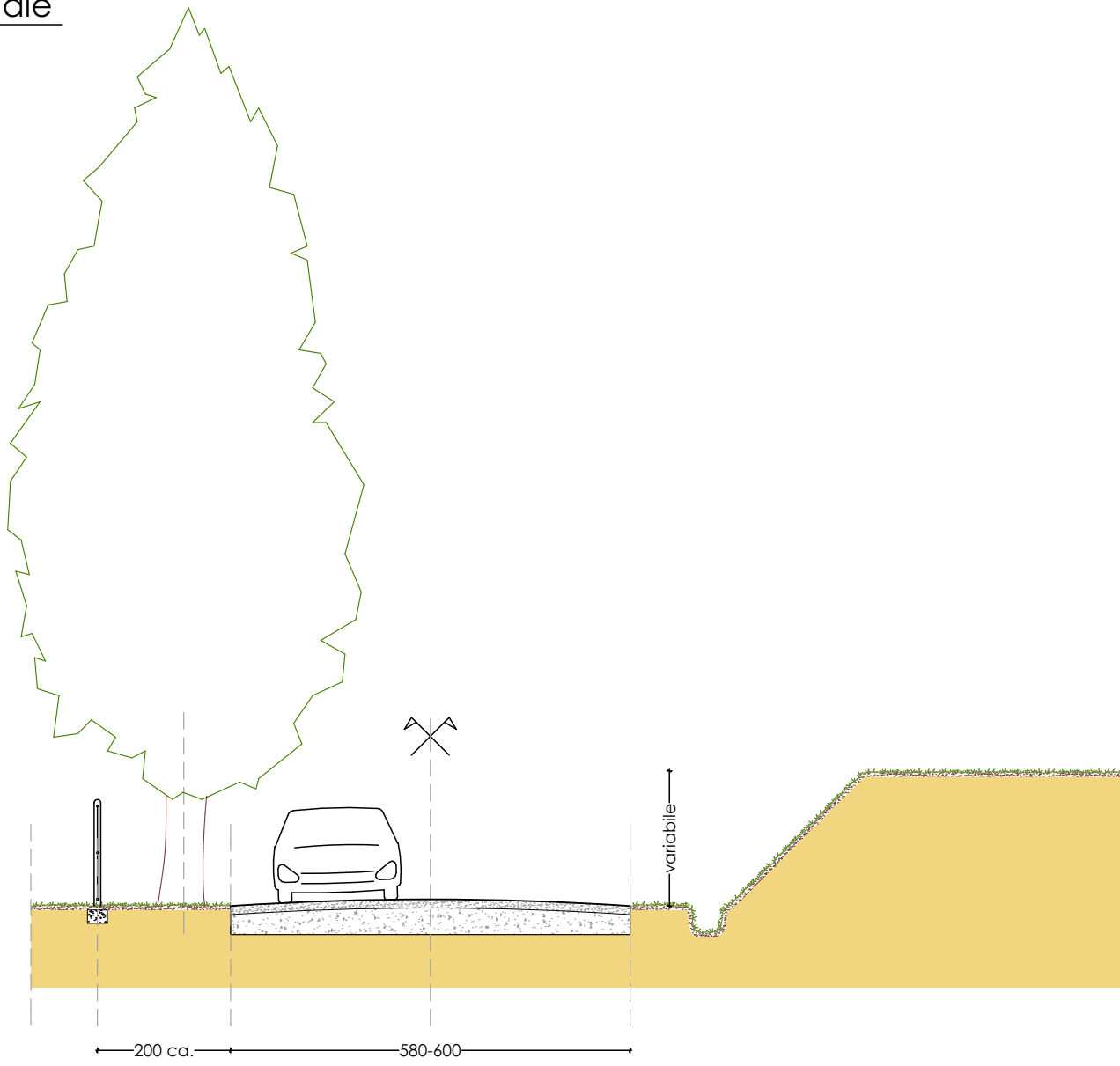
Progetto

Rapp. 1:100



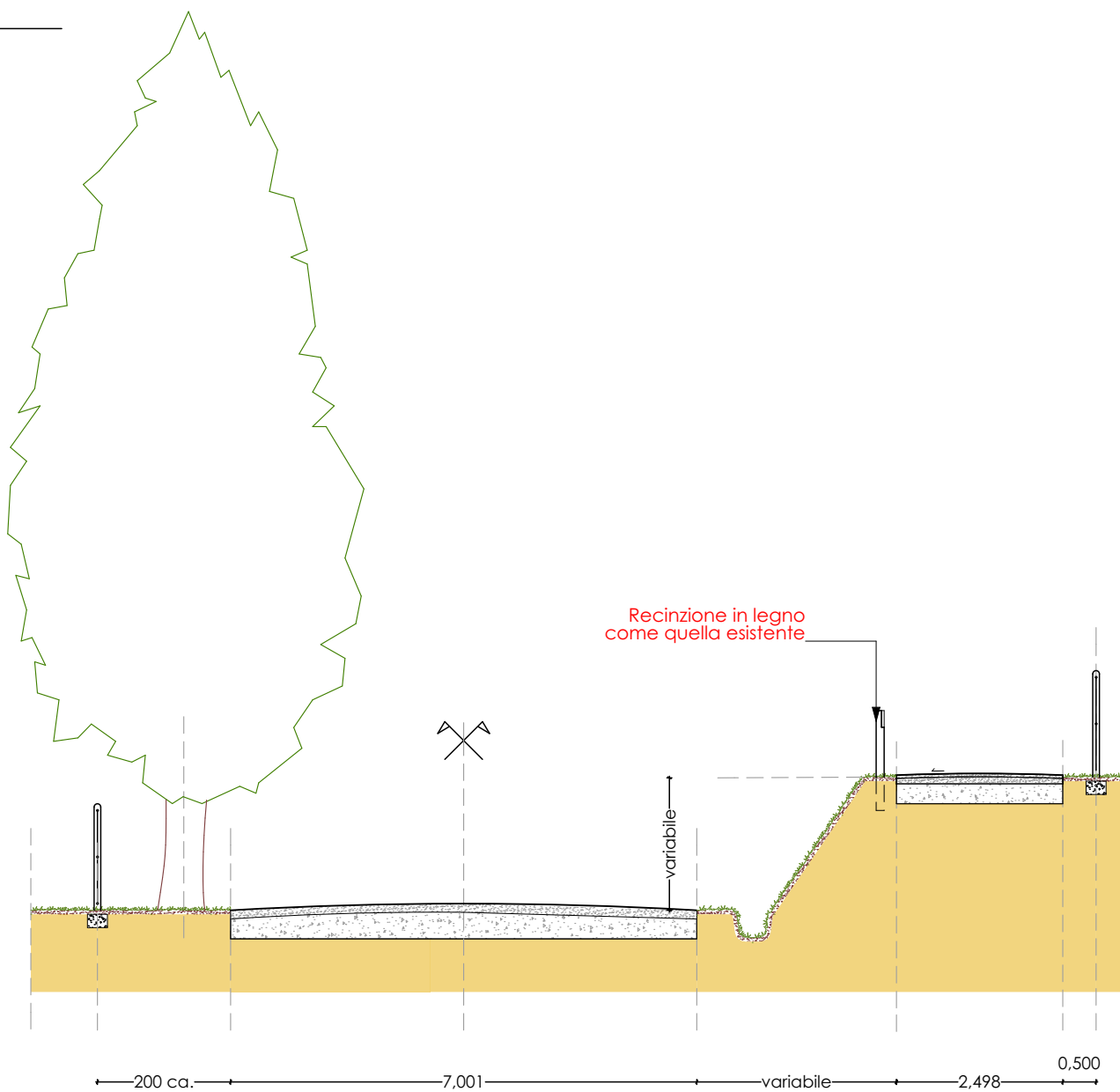
Sezione tipo A1 - km 7,700-8,200
SP 4a
Stato Attuale

Rapp. 1:100



Sezione tipo A1 - km 7,700-8,200
SP 4a
Progetto

Rapp. 1:100

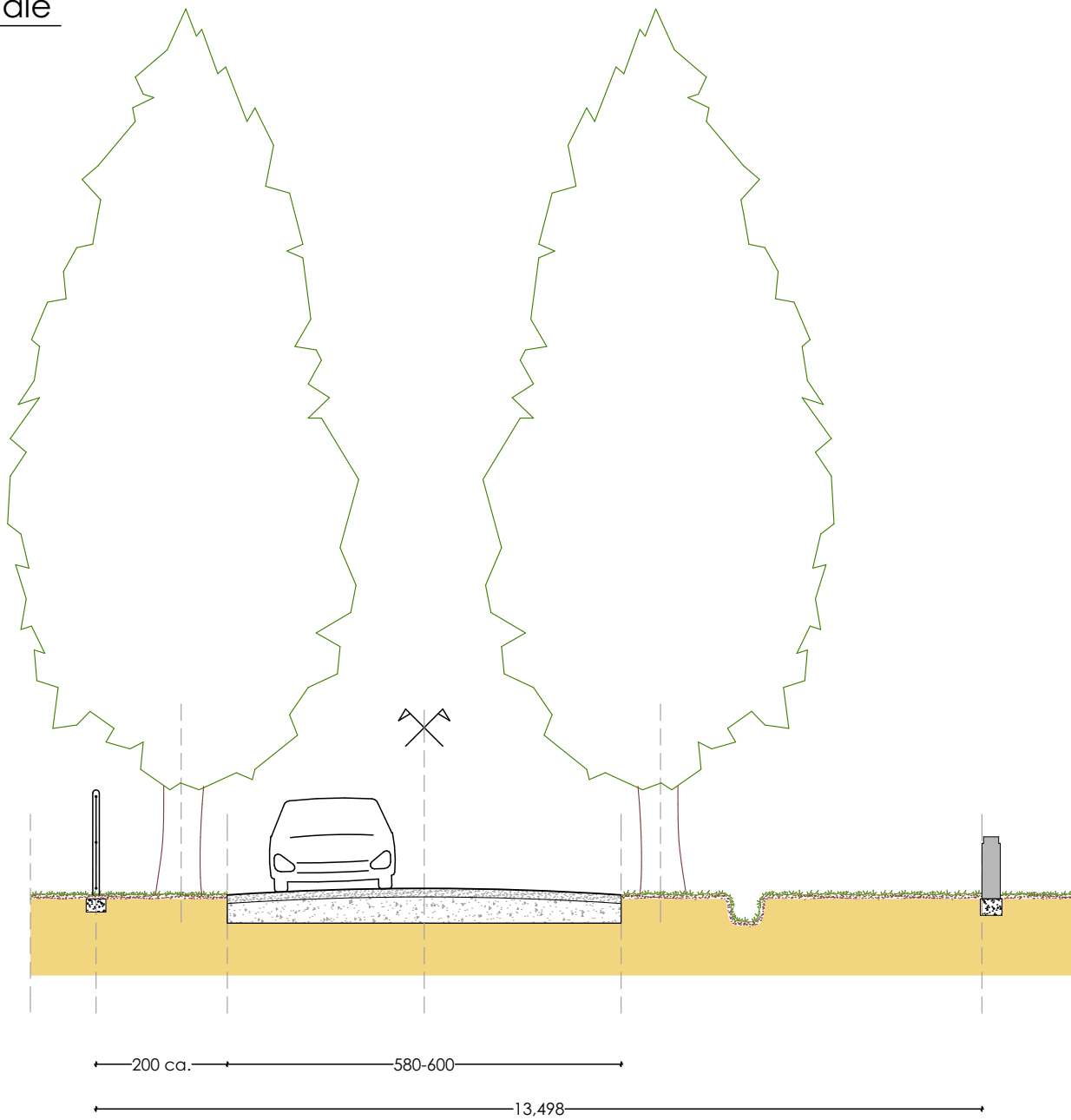


Sezione tipo A2 - km 7,350-7,700

SP 4a

Stato Attuale

Rapp. 1:100

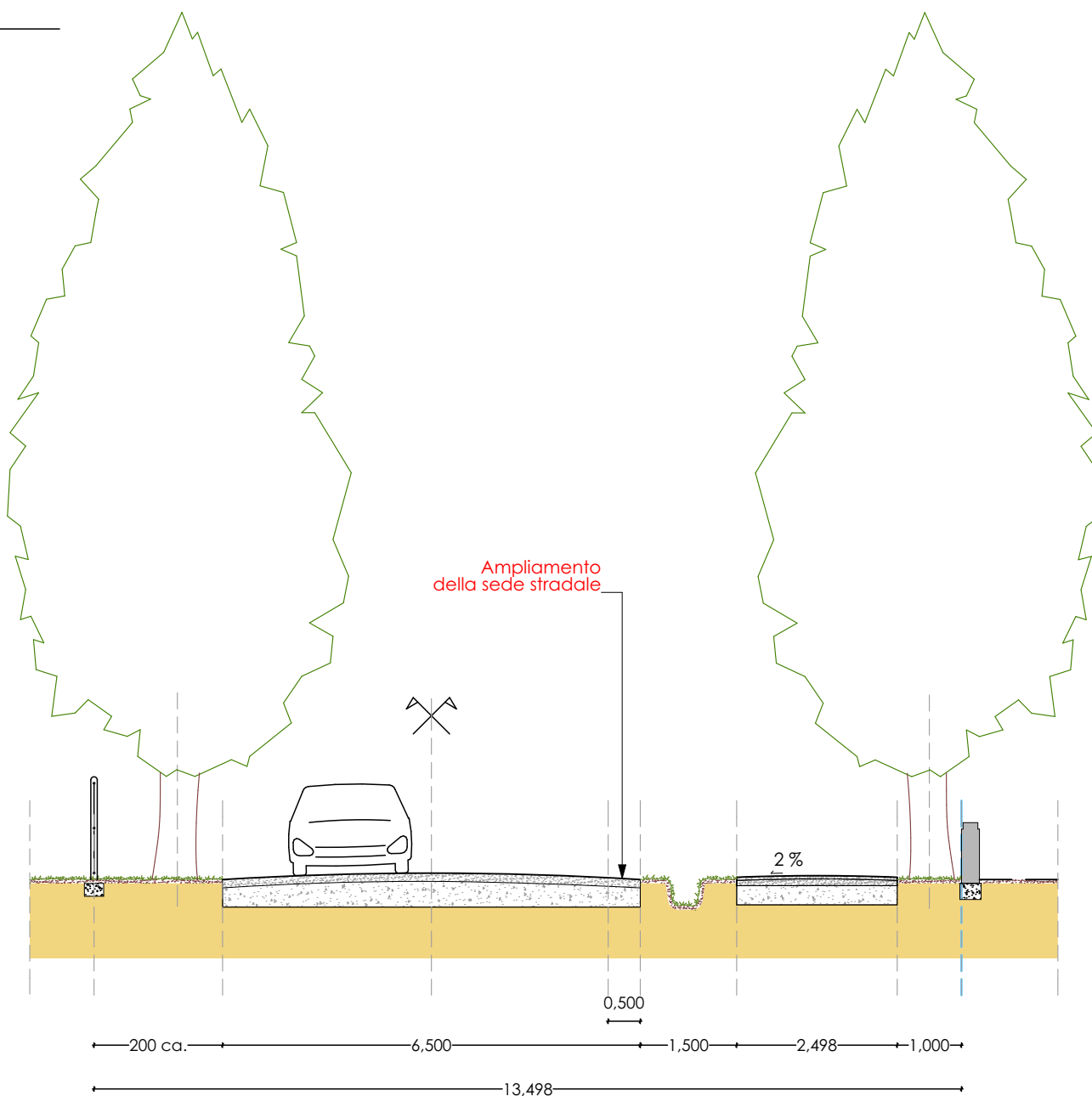


Sezione tipo A2 - km 7,350-7,700

SP 4a

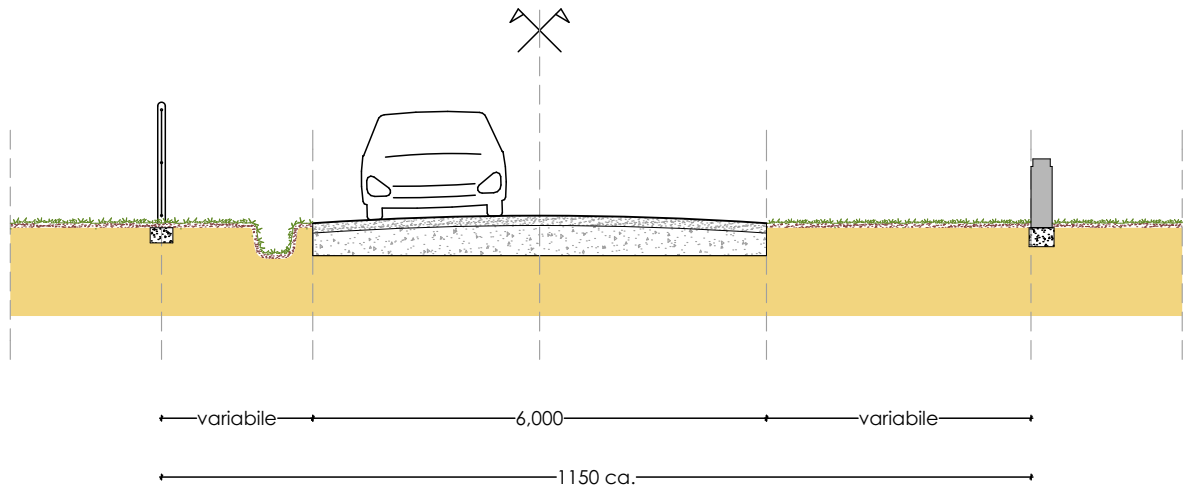
Progetto

Rapp. 1:100



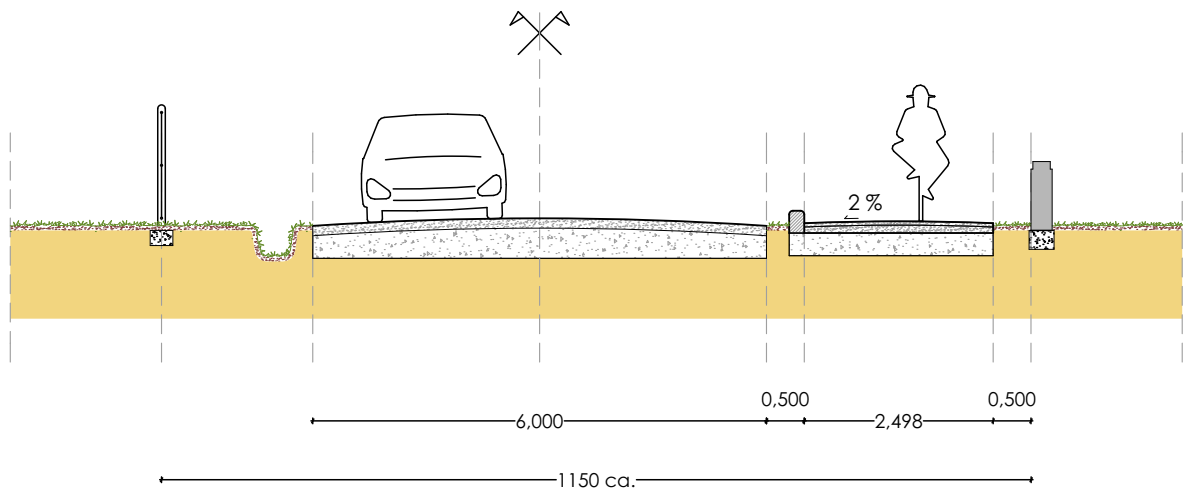
Sezione tipo B
SP 12b
Progetto

Rapp. 1:100

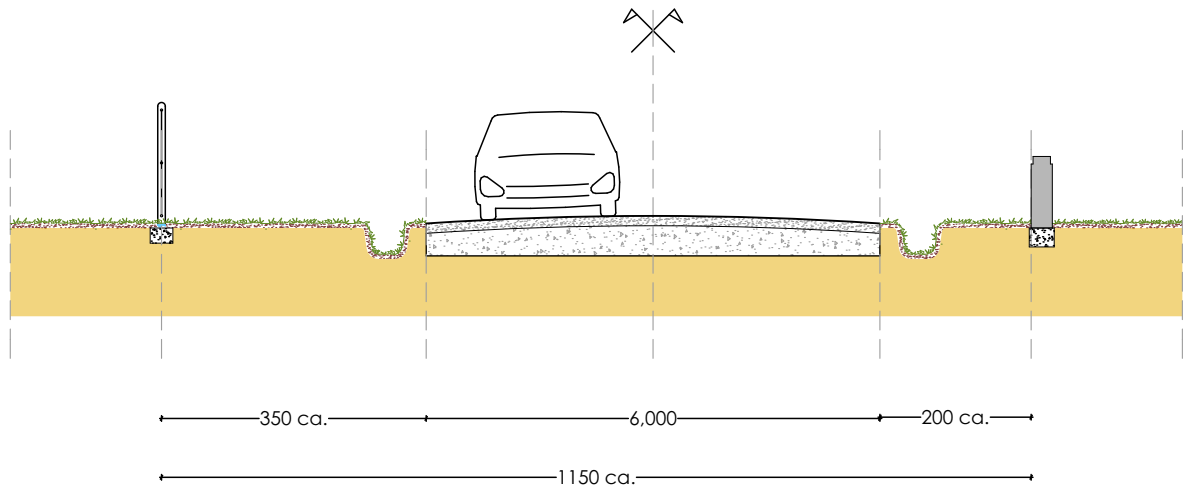


Sezione tipo B
SP 12b
Progetto

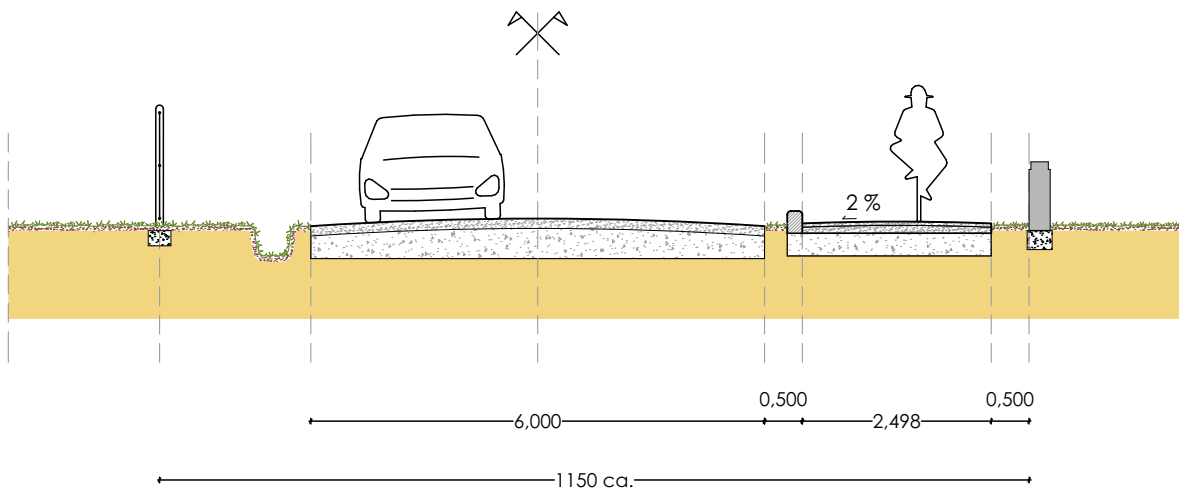
Rapp. 1:100



Sezione tipo B1 - km 5,900
SP 12b
Stato Attuale
Rapp. 1:100



Sezione Sezione tipo B1 - km 5,900
SP 12b
Progetto
Rapp. 1:100

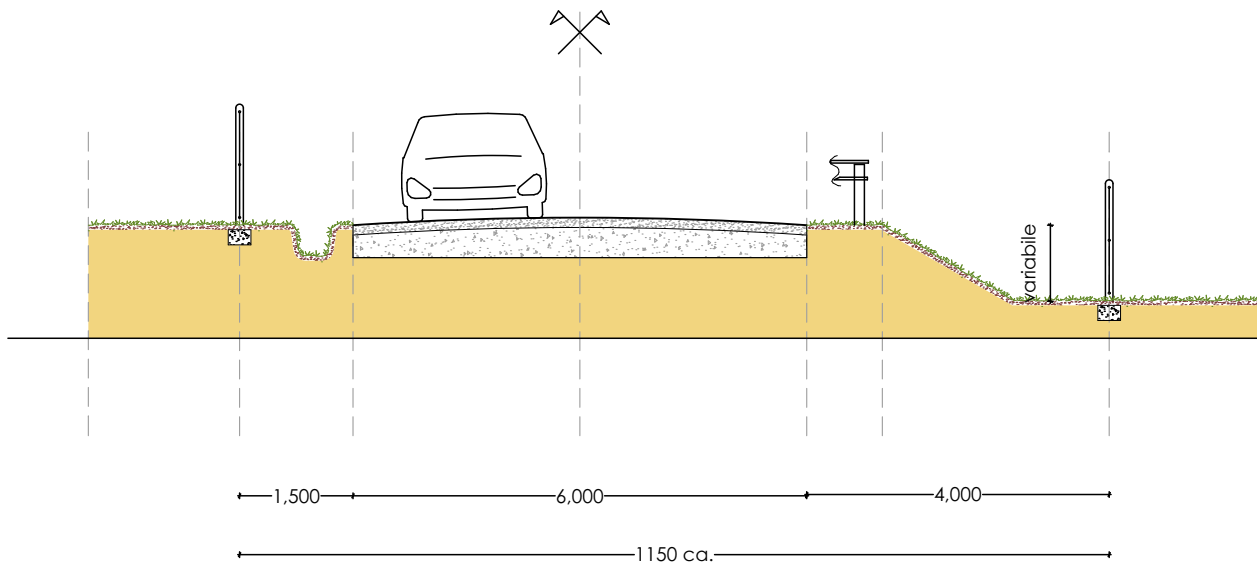


Sezione tipo B2 21 km 6,650-6,800 (termine)

SP 12b

Stato Attuale

Rapp. 1:100

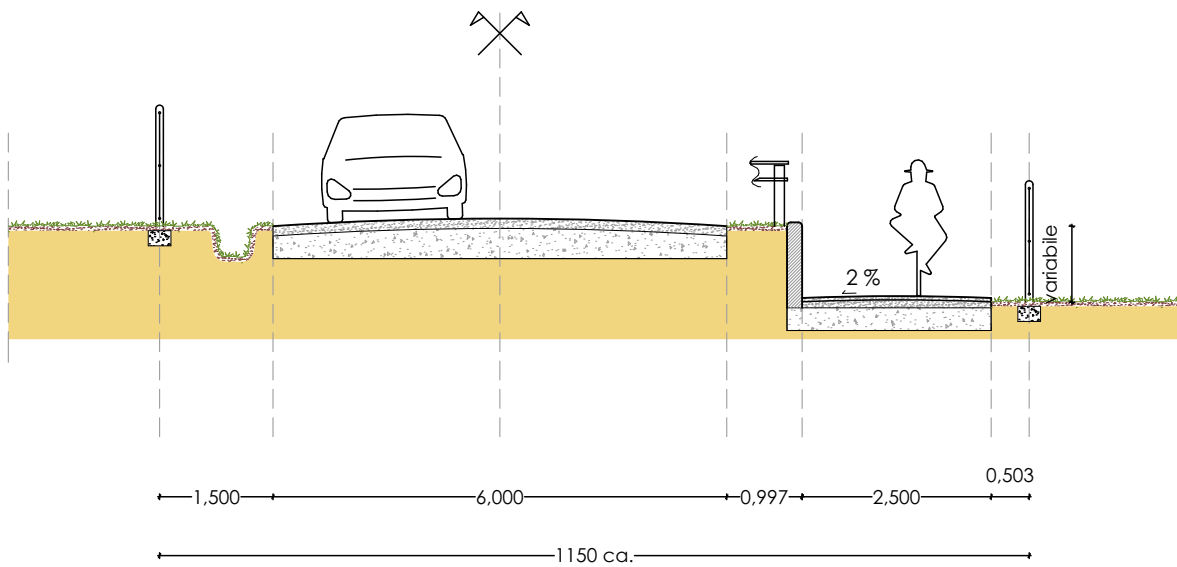


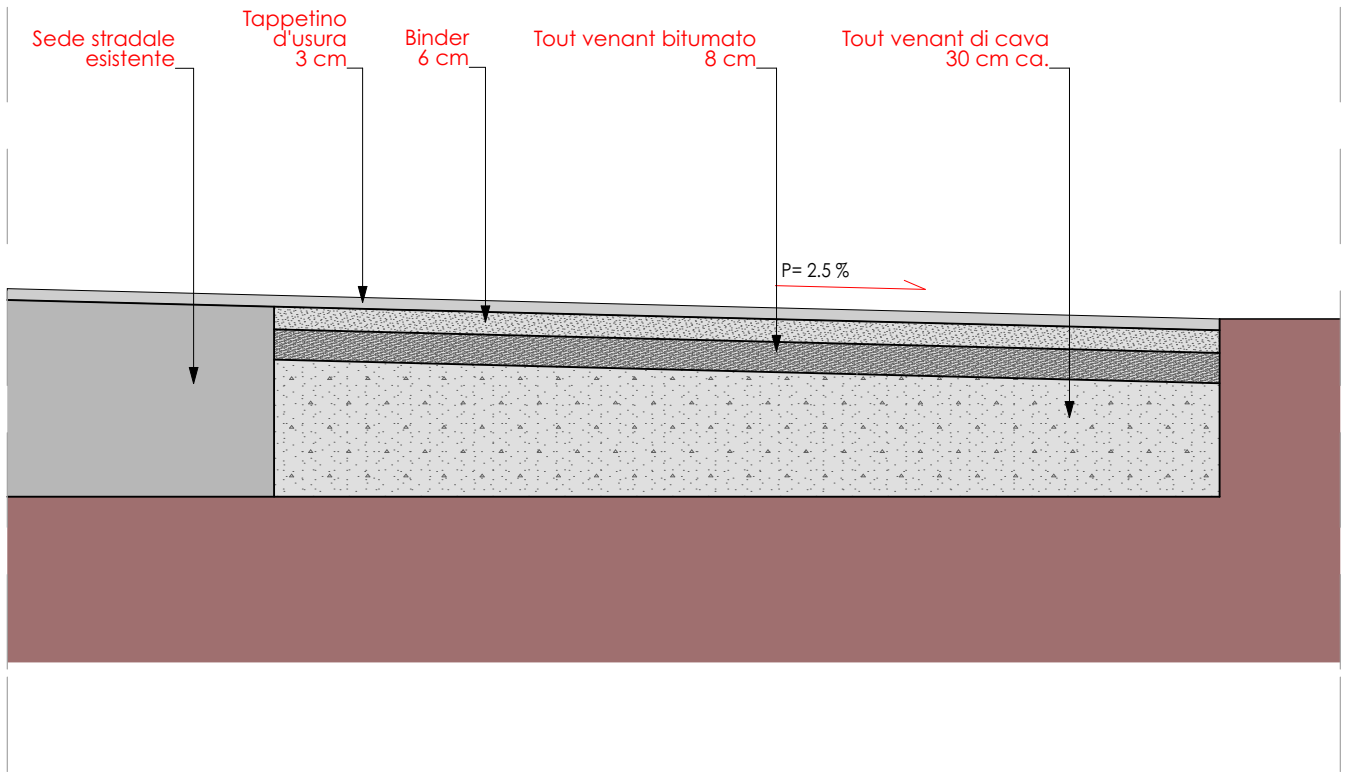
Sezione tipo B2 km 6,650-6,800 (termine)

SP 12b

Progetto

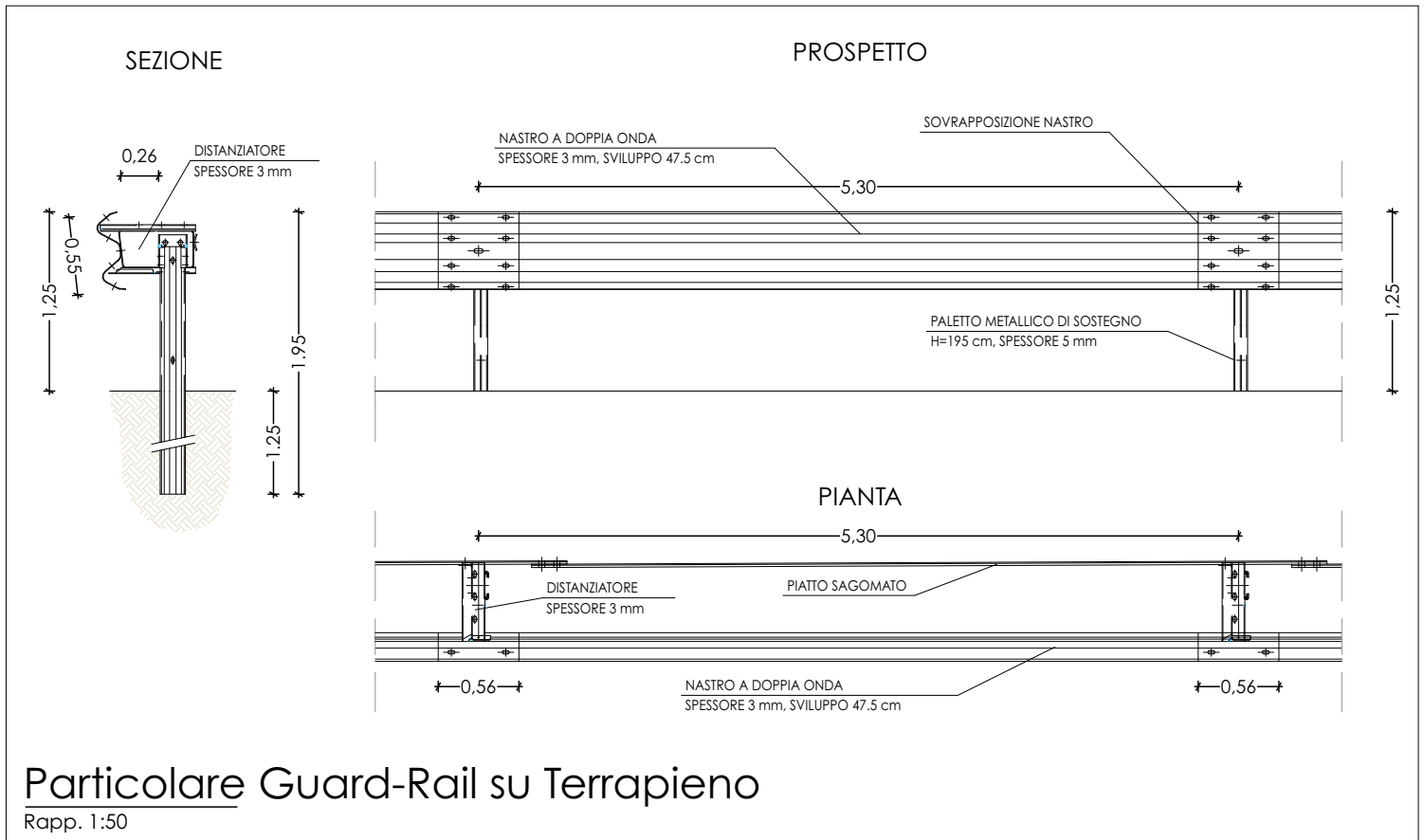
Rapp. 1:100





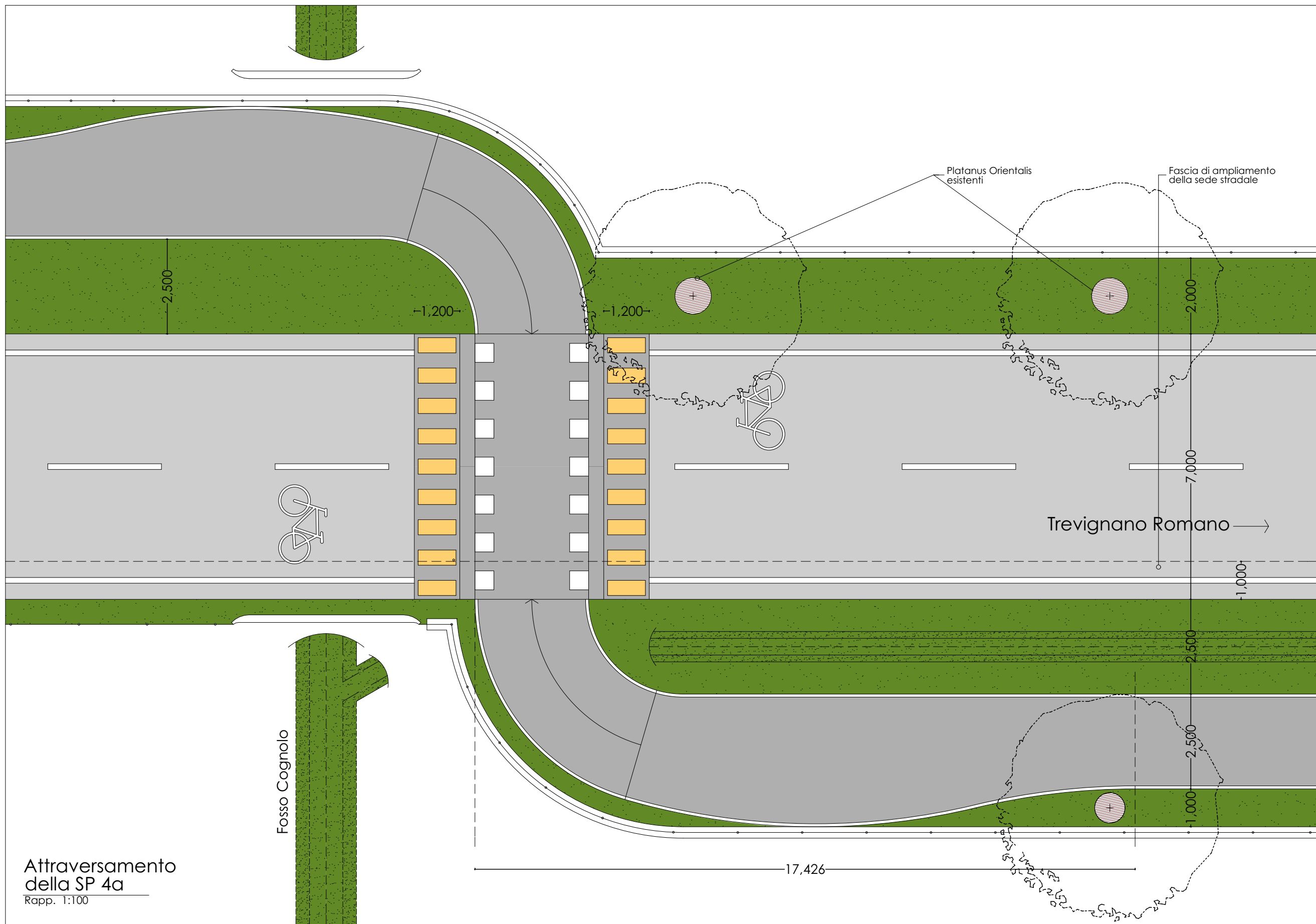
Particolare struttura dell'ampliamento stradale

Rapp. 1:20



Particolare Guard-Rail su Terrapieno

Rapp. 1:50



Attraversamento della SP 4a
Rapp. 1:100