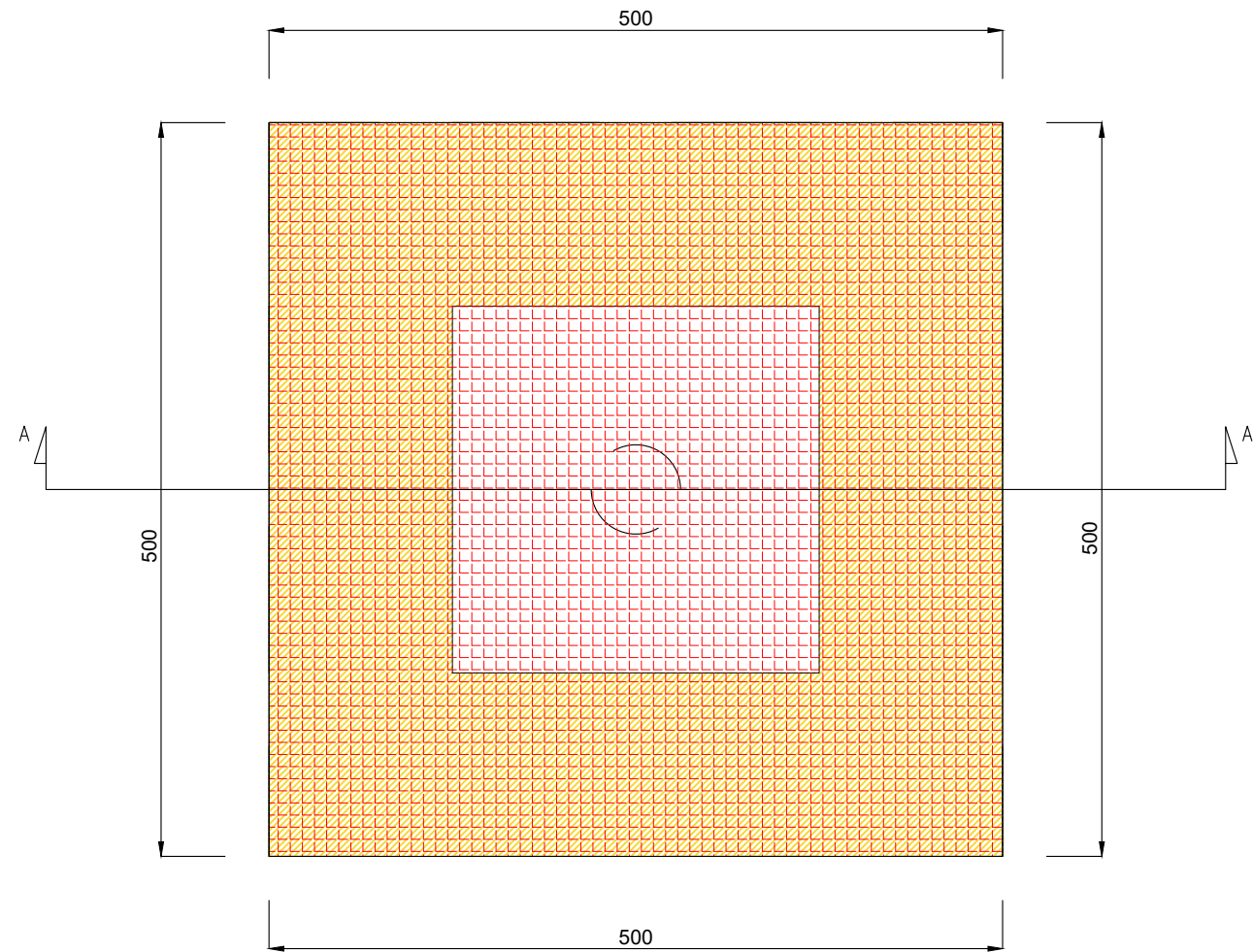


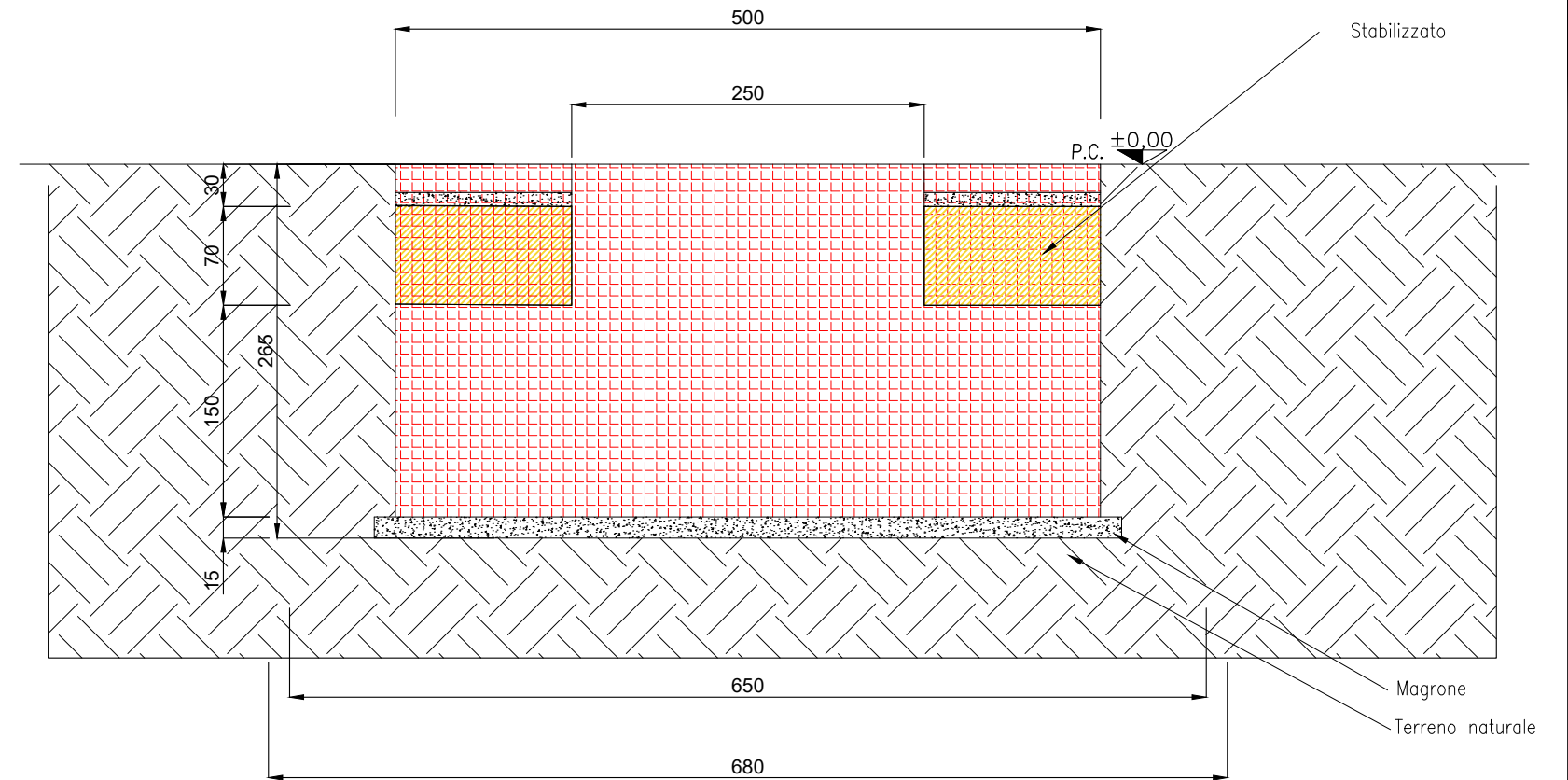
AREA SCAVO PER PLINTO DI FONDAZIONE

SCALA 1:50



SEZIONE A-A SCAVO PER PLINTO DI FONDAZIONE

SCALA 1:50

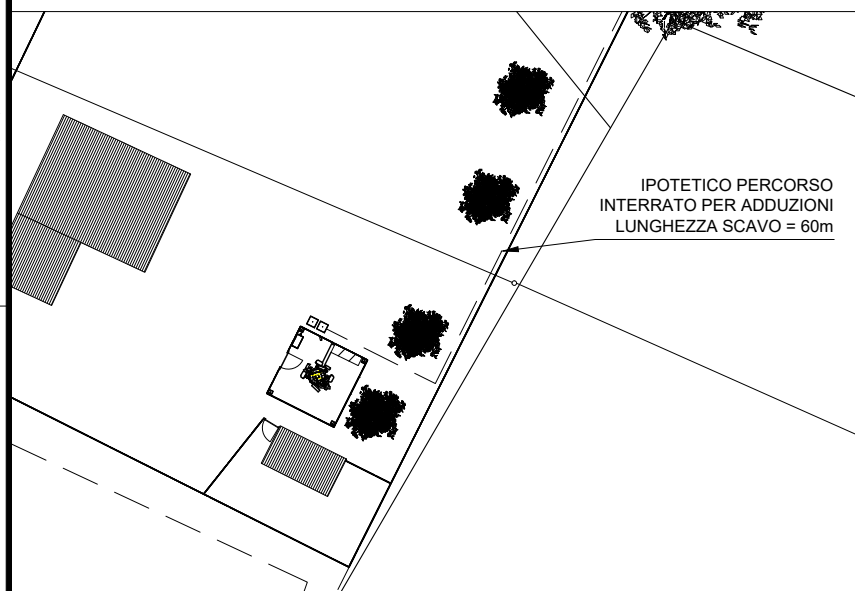


LEGENDA

-  Scavi (VOLUME SCAVO=66,25mc.)
-  Stabilizzato (VOLUME=13,12mc.)
-  Terreno naturale

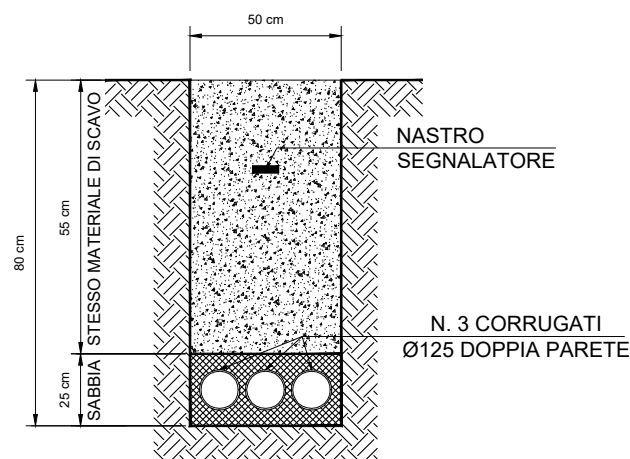
Note: Prevedere il blindaggio dello scavo.

PERCORSO SCAVI ALIMENTAZIONE E FIBRA- PROGETTO



SEZIONE CAVIDOTTO

scala 1:25



STAZIONE DI TELEFONIA CELLULARE

COMMITTENTE:

iliad

PRODOTTO DA:

<2^

K2A srls
via Manzoni n. 84
06135 - Perugia - PG

PROGETTISTA:

Ing. LUCA ROSSI
Ordine degli Ingegneri di Perugia n.A2212

PER CONTO DI:

Sirti
Telco Infrastructures

SIRTI spa
viale Della Bella Villa, 220
00172 - Roma - RM

NOME SITO:
TREVIGNANO PIANORUM

COMUNE:
TREVIGNANO
ROMANO

CODICE:
RM00069_002

TAVOLA:
SCAVI PER PLINTO DI
FONDAZIONE + ADDUZIONE

SCALA: 1:25 1:50 1:500

QUOTE:

N. TAVOLA: 01

DATA: 14/03/2024

REV: 00

NOME FILE:

I diritti di autore sono riservati a norma di legge, ogni riproduzione anche parziale del presente elaborato deve essere autorizzata.